

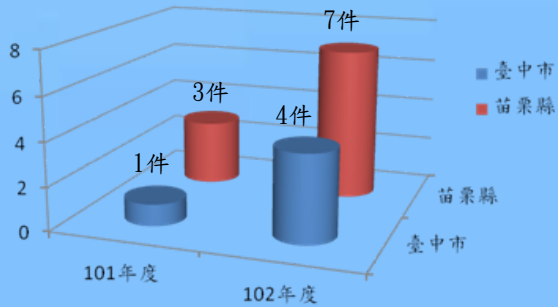


野溪清疏

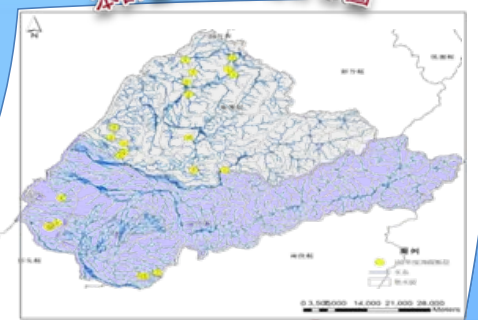
2013

專案管理計畫

101年度~102年度清疏執行情形



102年度 本計畫清疏工程分布圖



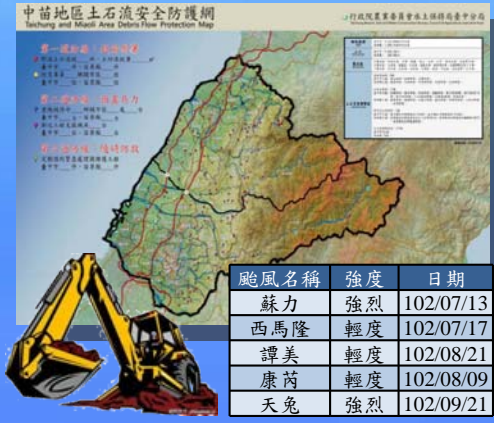
提報勘查 59件
 納入工程 18件
 102年核定 11件

工程名稱	土石處理量m ³	處理情形
102年度苑裡鎮南勢溪野溪清疏等四區工程	2,867.85	就地處置2,867.85m ³
102年度泰安鄉中象道旁野溪下游等二區清疏工程	4,461.08	現場採集塊石護岸1,200m ³ 就地處置3261.08m ³
102年度三灣鄉內灣村小份美野溪清疏等三區工程	4,105.3	三灣鄉垃圾場堆置4,105.3m ³
102年度頭屋鄉獅潭村五聖宮旁野溪等二區清疏工程	31,935	頭屋鄉垃圾場堆置31,935m ³
造橋鄉平興村鶴仔作巢野溪清疏等三區工程	1,911	造橋鄉垃圾場堆置1,911m ³
102年度龍井區龍泉南勢坑清疏等三區工程	12,204	暫置國有土地(第一工區) 8,397m ³ ,就地處置3,807m ³
102年度霧峰區桐林北坑溪等二區清疏工程	18,097	就地處置18,097m ³
沙鹿區鹿峰里鹿寮北溪下游段整治工程	5,297	就地處置5,297m ³
總計	80,878.23	-

土砂收支

「規劃防災全方位」之策略以三道防線作為防災對策之主軸，落實中苗地區防災及風險管理工作。

重點野溪	歷年災害	歷年清疏工程	土砂殘留量(m ³)
頭汴坑溪	頭汴坑溪-民國93年敏督利颱風造成數個里淹水。	100年北田溪上游野溪清疏工程	43807
北田溪	北田溪-民國97年卡玫基颱風造成道路崩塌，交通中斷。	100年草湖溪上游野溪清疏工程	15736
草湖溪	草湖溪-民國102年蘇力颱風造成土砂災害。	98年茄荖寮溪清疏工程	0
茄荖寮溪	茄荖寮溪-97年卡玫基及98年莫拉克颱風造成土砂災害。	-	-
抽藤坑溪	抽藤坑溪-民國93年敏督利颱風造成中和村淹水。	-	-
汶水溪	汶水溪-民國90年桃芝颱風，93年敏督利、艾利颱風，94年海棠、馬莎颱風，97年卡玫基、辛樂克颱風造成嚴重土砂災害。	101年泰安鄉梅園村梅象大橋上游0k+000~0k+250野溪清疏工程	281333
梅象橋野溪	梅象橋野溪-民國97年新樂克颱風造成洪水災害。	-	-
麻必浩溪	麻必浩溪-民國102年蘇力颱風造成土砂災害。	100年雪山坑溪中下游段清疏工程	0
雪山坑溪	雪山坑溪-民國98年莫拉克颱風造成洪水災害，民宅基礎遭掏空。	98年三灣鄉南港溪上游野溪清疏工程	75282
大坪溪	-	-	-
蓬萊溪	蓬萊溪-民國102年蘇力颱風造成護魚步道遭沖毀。	-	0



2013.04.26 教育訓練



計師督導



淤積現況調查



無人載具空拍

